
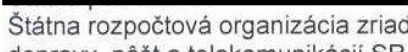





Zmluva č. 806/2015

o bezodplatnom prevode vlastníckeho práva k pozemkom uzavretá podľa § 51 Občianskeho zákonníka v znení neskorších predpisov a § 18 zákona č. 135/1961 Zb. o pozemných komunikáciách v znení neskorších predpisov

Článok I. Zmluvné strany

- Odovzdávajúci :** Slovenská republika – Slovenská správa ciest
Sídlo : Miletičova 19, 826 19 Bratislava
Štatutárny orgán : doc. Ing. Roman Žembera., generálny riaditeľ
Osoba oprávnená uzavrieť zmluvu : Ing. Peter Polešenský, riaditeľ Slovenskej správy ciest, Investičná výstavba a správa ciest, Skuteckého 32, 974 23 Banská Bystrica
IČO : 00 33 28
IBAN : 
Bankové spojenie : 
Právna forma : Štátna rozpočtová organizácia zriadená Ministerstvom dopravy, pôšt a telekomunikácií SR zriaďovacou listinou č. 5854/M-95 zo dňa 7.12.1995 v úplnom znení číslo 316/M-2005 zo 14. februára 2005 zmenenú rozhodnutím MDPT SR č. 100 z 11. mája 2006
(ďalej len „odovzdávajúci“)
- Preberajúci :** Obec Staré Hory
Sídlo : 317, 976 02 Staré Hory
Štatutárny orgán: Ján Kováč, starosta obce
IČO : 00313831
DIČ : 
Bankové spojenie : 
Číslo účtu : 
Právna forma : obec
(ďalej len „preberajúci“)

Článok II. Predmet zmluvy

- Predmetom tejto zmluvy je bezodplatný prevod vlastníctva k pozemkom zastavaným SO 123-00 Chodníky k autobusovej zastávke, ktorý zrealizoval odovzdávajúci ako investor stavby „I/59 Jelenec – Núdzový záliv (3. úsek)“ nachádzajúcich sa v k.ú. Staré Hory, obec Staré Hory, okres Banská Bystrica z odovzdávajúceho na preberajúceho vo vlastníckom podiele v 1/1 – v celosti, zapísanom na LV č. 877
Parcela KN-C 3675/3 zastavané plochy a nádvoria o výmere 58 m²
Parcela KN-C 2471/6 zastavané plochy a nádvoria o výmere 23 m²
- Odovzdávajúci prevádza svoje celé vlastnícke právo k nehnuteľnostiam - pozemkom špecifikovaným v bode 1 tohto článku na preberajúceho, ktorý ich nadobúda do svojho výlučného vlastníctva v 1/1 bezodplatne.
- Zmluvné strany berú na vedomie, že preberajúci nadobudne vlastnícke právo k prevádzaným pozemkom vkladom vlastníckeho práva na základe tejto zmluvy v prospech preberajúceho do katastra nehnuteľností. V prípade, že konanie o návrhu na vklad vlastníckeho práva na základe tejto zmluvy v prospech preberajúceho bude prerušené, zmluvné strany sa zaväzujú poskytnúť si potrebnú súčinnosť a vytýkané nedostatky odstrániť.

**Článok III.
Hodnota odovzdávaného majetku**

1. Hodnota odovzdávaných a preberaných pozemkov zastavaných objektom vyvolanej investície uvedených v Článku II. bod 1. tejto zmluvy predstavuje sumu. **1 449,30 €**
Odovzdávajúci nie je platiteľ DPH.

Slovom: jeden tisíc štyristo štyridsať deväť a 30/100 euro

2. V súlade s ustanovením §-u 18 ods. 13 zákona č. 135/1961 Zb. o pozemných komunikáciách a na základe uznesenia zastupiteľstva OÚ Staré Hory č. 4/2015 zo dňa 26.6.2015 sa zmluvné strany dohodli na bezodplatnom odovzdaní a prevzatí pozemkov uvedených v článku II. bod 1. tejto zmluvy.

**Článok IV.
Všeobecné ustanovenia**

1. Prílohou tejto zmluvy je uznesenie zastupiteľstva OÚ Staré Hory č. 4/2015 zo dňa 26.6.2015 a výpis z LV č. 877.
2. Návrh na vklad vlastníckeho práva preberajúceho do katastra nehnuteľností podá na príslušnom Okresnom úrade, katastrálnom odbore odovzdávajúci do 60 dní po podpise tejto zmluvy.
3. Náklady spojené s prevodom vlastníckeho práva k prevádzaným pozemkom podľa tejto zmluvy na preberajúceho spočívajúce v správnych poplatkoch znáša odovzdávajúci.

**Článok V.
Záverčné ustanovenia**


1. Zmluvné strany sa dohodli, že túto zmluvu možno meniť alebo dopĺňať len písomne formou číslovaných dodatkov k zmluve, ktoré musia byť podpísané oprávnenými zástupcami oboch zmluvných strán.
2. Na právne vzťahy osobitne neupravené touto zmluvou sa primerane vzťahujú príslušné ustanovenia Občianskeho zákonníka v znení neskorších predpisov.
3. Táto zmluva nadobúda platnosť dňom podpísania obidvoma zmluvnými stranami a účinnosť dňom nasledujúcim po dni zverejnenia tejto zmluvy v súlade s ust. § 47a) ods. 1 Občianskeho zákonníka. Právne účinky prevodu podľa tejto zmluvy nastávajú povolením vkladu do Katastra nehnuteľností.
4. Táto zmluva je vyhotovená v štyroch vyhotoveniach, z ktorých každé vyhotovenie má platnosť originálu. Preberajúci dostane dve vyhotovenia a odovzdávajúci dve vyhotovenia tejto zmluvy.
5. Zmluvné strany prehlasujú, že si zmluvu prečítali, jej obsahu porozumeli, že zmluva je uzavretá zrozumiteľne, nie v tiesni za nevýhodných podmienok a na znak súhlasu s jej obsahom ju podpisujú.


V Banskej Bystrici, dňa 25. SEP. 2015

V Starých Horách, dňa 25.9.2015

Za odovzdávajúceho:
Slovenská správa ciest

Za preberajúceho:
obec Staré Hory

SLOVENSKÁ SPRÁVA CIEST
INVESTIČNÁ VÝSTAVBA A SPRÁVA CIEST
Skuteckého 32
974 23 BANSKÁ BYSTRICA

.....
Ing. Peter Polešenský
riaditeľ Slovenskej správy ciest
IVSC Banská Bystrica


.....
Ján Kováč
starosta obce



OBEC
976 02

STARÉ HORY
Staré Hory č. 317

V ý p i s u z n e s e n i a č. 4/2015
Obecného zastupiteľstva Staré Hory
zo dňa 26. júna 2002

Obecné zastupiteľstvo Obce Staré Hory
schvaľuje

Zmluvu o bezodplatnom prevode vlastníckeho práva k pozemkom :

KN - C parcela č.3675/3 - zastavaná plocha
KN - C parcela č.2471/6 – zastavaná plocha

s odovzdávajúcim : Slovenská republika – Slovenská správa ciest
Miletičova 10, 826 19 Bratislava

v prospech preberajúceho : Obec Staré Hory
976 02 Staré Hory č.317

Prítomní poslanci : Ing. Nehézová Janka, Ing. Dvorská Katarína, Hudecová Mária,
Čillík Riuchard, Ing. Hýsek Peter.

Hlasovali za : Ing. Nehézová Janka, Ing. Dvorská Katarína, Hudecová Mária, Čillík
Richard, Ing. Hýsek Peter.

V Starých Horách 26.6.2015



starosta obce
Ján Kováč

VÝPIS Z KATASTRA NEHNUTEĽNOSTÍ

Okres: Banská Bystrica

Vytvorené cez katastrálny portál

Obec: STARÉ HORY

Dátum vyhotovenia 23.07.2015

Katastrálne územie: Staré Hory

Čas vyhotovenia: 09:13:22

VÝPIS Z LISTU VLASTNÍCTVA č. 877

ČASŤ A: MAJETKOVÁ PODSTATA

PARCELY registra "C" evidované na katastrálnej mape

| Parcelné číslo | Výmera v m2 | Druh pozemku | Spôsob využ. p. | Umiest. pozemku | Právny vzťah | Druh ch.n. |
|----------------|-------------|--------------------------------|-----------------|-----------------|--------------|------------|
| 2438/ 2 | 495 | Zastavané plochy a nádvoría | 22 | 1 | | 107 |
| 2440/ 2 | 7 | Ostatné plochy | 37 | 1 | | 102 |
| 2459/ 2 | 32 | Ostatné plochy | 37 | 2 | | 102 |
| 2459/ 3 | 13 | Ostatné plochy | 37 | 2 | | 102 |
| 2460/ 3 | 8 | Zastavané plochy a nádvoría | 22 | 1 | | 107 |
| 2461/ 1 | 401 | Zastavané plochy a nádvoría | 22 | 2 | | , 201 |
| 2461/ 2 | 451 | Orná pôda | 1 | 2 | | , 201 |
| 2462/ 1 | 127 | Zastavané plochy a nádvoría | 25 | 1 | | , 201 |
| 2462/ 3 | 116 | Záhrady | 4 | 1 | | , 201 |
| 2462/ 4 | 3 | Zastavané plochy a nádvoría | 25 | 1 | | , 201 |
| 2463 | 739 | Záhrady | 4 | 1 | | , 201 |
| 2471/ 6 | 23 | Zastavané plochy a nádvoría | 22 | 1 | | 107 |
| 2471/ 7 | 9 | Zastavané plochy a nádvoría | 22 | 1 | | 107 |
| 2485/ 2 | 9 | Ostatné plochy | 37 | 2 | | 102 |
| 2486/ 2 | 124 | Ostatné plochy | 37 | 2 | | 102 |
| 2782/ 4 | 9 | Ostatné plochy | 34 | 1 | | |
| 3107/ 1 | 3042 | Zastavané plochy a nádvoría | 22 | 1 | | 107 |
| 3107/ 9 | 2873 | Zastavané plochy a nádvoría | 22 | 2 | | 101, 107 |
| 3107/ 12 | 75 | Zastavané plochy a nádvoría | 22 | 1 | | 107 |
| 3107/ 13 | 36 | Zastavané plochy a nádvoría | 22 | 1 | | 107 |
| 3107/ 14 | 153 | Zastavané plochy a nádvoría | 22 | 1 | | 107 |
| 3107/ 15 | 283 | Zastavané plochy a nádvoría | 22 | 1 | | 107 |
| 3107/ 16 | 28 | Zastavané plochy a nádvoría | 22 | 1 | | 101 |
| 3107/ 17 | 38 | Zastavané plochy a nádvoría | 22 | 1 | | |
| 3107/ 18 | 81 | Zastavané plochy a nádvoría | 22 | 2 | | 107 |
| 3107/ 19 | 7 | Zastavané plochy a nádvoría | 22 | 2 | | 107 |
| 3107/ 21 | 1 | Zastavané plochy a nádvoría | 22 | 2 | | 101 |
| 3107/ 22 | 258 | Zastavané plochy a nádvoría | 22 | 2 | | 101 |
| 3107/ 26 | 41 | Zastavané plochy a nádvoría | 22 | 2 | | |
| 3108/ 3 | 356 | Zastavané plochy a nádvoría | 22 | 1 | | 102 |
| 3108/ 4 | 281 | Zastavané plochy a nádvoría | 22 | 1 | | 102 |

PARCELY registra "C" evidované na katastrálnej mape

| Parcelné číslo | Výmera v m2 | Druh pozemku | Spôsob využ. p. | Umiest. pozemku | Právny vzťah | Druh ch.n. |
|----------------|-------------|-----------------------------|-----------------|-----------------|--------------|------------|
| 3108/ 5 | 285 | Zastavané plochy a nádvoria | 22 | 1 | | 102 |
| 3108/ 6 | 503 | Zastavané plochy a nádvoria | 22 | 1 | | 102 |
| 3108/ 7 | 333 | Zastavané plochy a nádvoria | 22 | 1 | | 102 |
| 3108/ 8 | 50 | Zastavané plochy a nádvoria | 22 | 1 | | 102 |
| 3132/ 2 | 146 | Zastavané plochy a nádvoria | 22 | 1 | | 102 |
| 3132/ 3 | 10 | Zastavané plochy a nádvoria | 22 | 1 | | 102 |
| 3145/ 2 | 10 | Vodné plochy | 11 | 1 | | 102 |
| 3146/ 1 | 267 | Vodné plochy | 11 | 1 | | 102 |
| 3146/ 2 | 61 | Vodné plochy | 11 | 1 | | 102 |
| 3147/ 12 | 40 | Vodné plochy | 11 | 1 | | 102 |
| 3147/ 13 | 15 | Vodné plochy | 11 | 1 | | 102 |
| 3147/ 14 | 10 | Vodné plochy | 11 | 1 | | 102 |
| 3147/ 15 | 10 | Vodné plochy | 11 | 1 | | 102 |
| 3147/ 16 | 46 | Vodné plochy | 11 | 1 | | 102 |
| 3675/ 2 | 2 | Ostatné plochy | 37 | 2 | | |
| 3675/ 3 | 58 | Zastavané plochy a nádvoria | 22 | 2 | | |

Legenda:

Spôsob využívania pozemku:

- 37 - Pozemok, na ktorom sú skaly, svahy, rokliny, výmole, vysoké medze s krovím alebo kamením a iné plochy, ktoré neposkytujú trvalý úžitok
- 22 - Pozemok, na ktorom je postavená inžinierska stavba - cestná, miestna a účelová komunikácia, lesná cesta, poľná cesta, chodník, nekryté parkovisko a ich súčasť
- 1 - Pozemok využívaný pre rastlinnú výrobu, na ktorom sa pestujú obilniny, okopaniny, krmoviny, technické plodiny, zelenina a iné poľnohospodárske plodiny alebo pozemok dočasne nevyužívaný pre rastlinnú výrobu
- 4 - Pozemok prevažne v zastavanom území obce alebo v záhradkárskej osade, na ktorom sa pestuje zelenina, ovocie, okrasná nízka a vysoká zeleň a iné poľnohospodárske plodiny
- 11 - Vodný tok (prírodný - rieka, potok; umelý - kanál, náhon a iné)
- 25 - Pozemok, na ktorom je postavená ostatná inžinierska stavba a jej súčasť
- 34 - Pozemok, na ktorom je manipulačná a skladová plocha, objekt a stavba slúžiaca lesnému hospodárstvu

Druh chránenej nehnuteľnosti:

- 201 - Nehnuteľná kultúrna pamiatka (národná kultúrna pamiatka)
- 101 - Chránená krajinná oblasť
- 102 - Národný park
- 107 - Ochranné pásmo chráneného územia

Umiestnenie pozemku:

- 2 - Pozemok je umiestnený mimo zastavaného územia obce
- 1 - Pozemok je umiestnený v zastavanom území obce

ČASŤ B: VLASTNÍCI A INÉ OPRÁVNENÉ OSOBY

Por. číslo Príezvisko, meno (názov), rodné priezvisko, dátum narodenia, rodné číslo (IČO) a Spoluvlastnícky podiel miesto trvalého pobytu (sídlo) vlastníka

Účastník právneho vzťahu: Vlastník

1 Slovenská republika

1 / 1

Identifikátor:

Účastník právneho vzťahu: Správca

2 Slovenská správa ciest, Miletičova 19, Bratislava, PSČ 826 19, SR

1 / 1

IČO:

| | |
|--------------------|---|
| Titul nadobudnutia | KÚPNA ZMLUVA V 945/2004 ZO DŇA 26.4.2004- 36/2004 |
| Titul nadobudnutia | ZMLUVA O PREVODE SPRÁVY MAJETKU ŠTÁTU č.34/885/2003, č.4K048403 Z 29.9.2003 - 43/2004 |
| Titul nadobudnutia | KÚPNA ZMLUVA Č.V 4935/2004 ZO DŇA 28.1.2005- 8/2005 |
| Titul nadobudnutia | KÚPNA ZMLUVA č.V 3840/2005 Z 19.9.2005 -64/2005 |
| Titul nadobudnutia | KÚPNA ZMLUVA Č.V 3879/2005 ZO DŇA 11.11.2005- 81/2005 |
| Titul nadobudnutia | ZMLUVA O PREVODE SPRÁVY MAJETKU ŠTÁTU č.6253/47/0885/2005 Z 20.10.2005 - 61/2006 |
| Titul nadobudnutia | ZMLUVA č.28/0885/2003 ZO DŇA 18.12.2003 -62/2006 |
| Titul nadobudnutia | ZMLUVA O PREVODE SPRÁVY MAJETKU ŠTÁTU č.6253/46/0885/2005 Z 26.10.2005 - |

Por. číslo *Priezvisko, meno (názov), rodné priezvisko, dátum narodenia, rodné číslo (IČO) a Spoluvlastnícky podiel miesto trvalého pobytu (sídlo) vlastníka*

IČO :

64/2006

Titul nadobudnutia ZMLUVA O PREVODE SPRÁVY MAJETKU ŠTÁTU č.6253/48/0885/2005/ SPF č.4K 2502/05 Z 21.12.2005 -65/2006

Titul nadobudnutia Kúpna zmluva č. V3539/04 z 9.11.2004, č.V3102/04 z 22.10.2004, č. V3110/04 z 17.9.2004, č. V3111/04 z 5.8.2005, č. V3413/04 z 10.11.2004, č. V4450/03 z 10.3.2004, č. V4452/03 z 10.3.2004, č. V4453/03 z 10.3.2004, č. V 1457/06 z 8.2.2007 - 9/2007

Titul nadobudnutia Zmluva o prevode vlastníctva č. V1028/2006 z 8.2.2006 -10/2007

Titul nadobudnutia Žiadosť o zápis č.1431/2011/6253/26081 zo dňa 10.8.2011, Rozh.OPÚ v Banskej Bystrici č.79/2011/Š zo dňa 20.6.2011, GP 36029343-93/2009 -102/2011

ČASŤ C: ĎARCHY

Bez zápisu.

Iné údaje:

Bez zápisu.

Poznámka:

Bez zápisu.